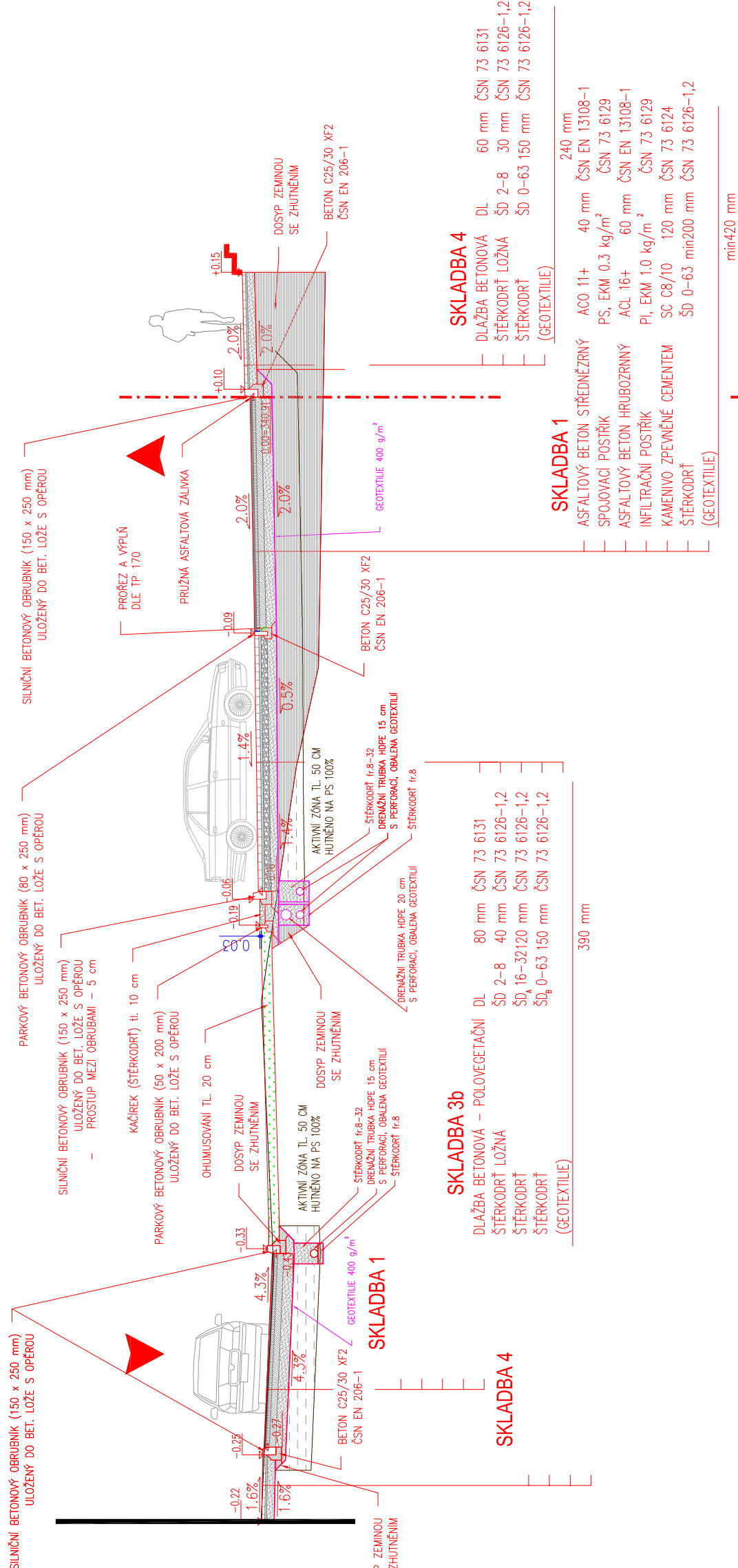
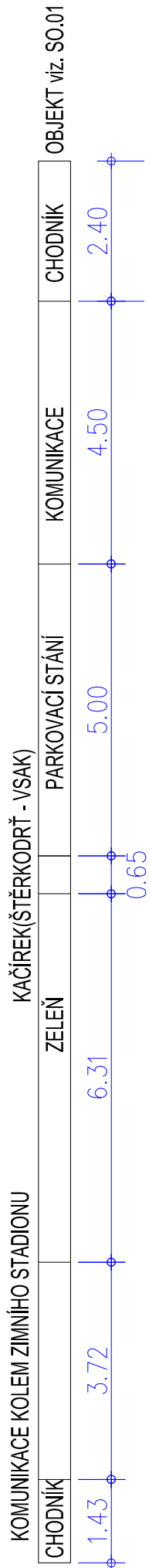


Vzorový příčný řez a detail napojení  
1:100, 1:50

**LEGENDA:** Zaměření v dané lokalitě bylo provedeno firmou FortTel s.r.o. Průběh inženýrských sítí byl poskytnut objednatelům z projektu DUR a do dokumentace byl převzat z PDF podkladů. Před zahájením prací je nutné, aby investor požádal majitele (provozovatele) jednotlivých inž. sítí o vylučení v terénu, aby nedošlo k jejich poškození.

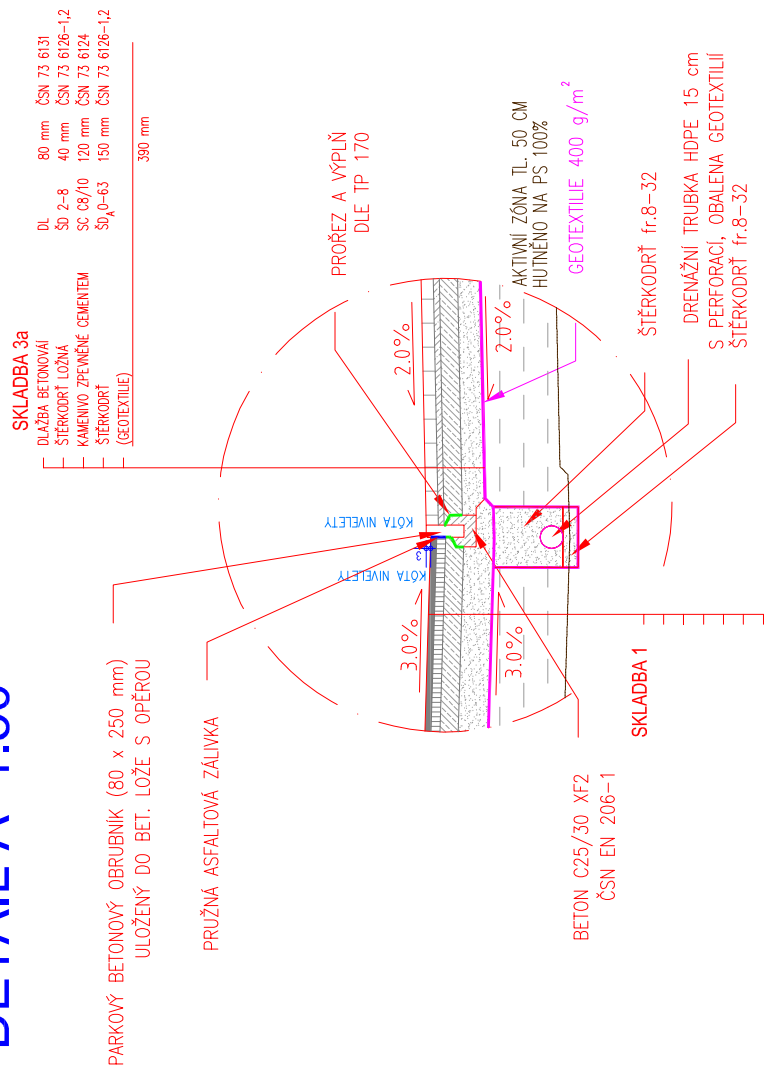
Další podrobnosti budou upřesněny v dalším stupni PD.



SROVNÁVACÍ ROVINA BpV

$$V_{\check{R}} = \text{km } 0.100 \ 00$$

## DETAIL A 1:50



VŠECHNY KÓTY JSOU UVEDENY V (m)

Znění: R01 R02 R03	Popis: Úprava PD dle požadavku objednatel Úprava PD dle požadavku objednatel Úprava PD dle požadavku objednatel (výškové řešení)	Vypracoval: Ing. V. Černý Ing. V. Černý Ing. V. Černý Datum: 08/2019 12/2019 09/2020	Autorizační razítko: Paré:
Schéma:		Alce: <div style="text-align: center;">   <b>BENEŠOV, SPORTOVNÍ AREÁL SLADOVKA -</b>  <b>SO 101, 102 a 100.01</b> </div>	Paré:
Stupeň PD:	DSP+DZS Dokumentace pro stavební povolení a zadání stavby	Část / profese: C Stavební část	Formát: 1:100, 1:50 3 x A4
Podpis:	Souřadnicový systém S-JTSK	Výškopis:	č. výkresu: 4